

COMUNE DI MONOPOLI

- PROVINCIA DI BARI -

CARATTERIZZAZIONE LITO-STRATIGRAFICA PRELIMINARE DEI TERRENI DI FONDAZIONE DI UN INSEDIAMENTO COMMERCIALE





- Decreto Ministero dei Lavori Pubblici n.° 47 del 11-03-1988 (Punto B.5) -

COMMITTENTE: POTIOR S.r.l.

LOCALITA': Viale Aldo Moro

COORDINATE GEOGRAFICHE: 4° 48' 40" Longitudine E; 40° 58' 10" Latitudine N

QUOTA: 24 s.l.m.

STRATIGRAFIA	PROFONDITA'	POTENZA FORMAZIONI	LITOLOGIA	NOTE TECNICHE
	- 0,40 ÷ 1,00 m	0,50 ÷ 1,00 m	Terreni residuali	
		3,00 ÷ 9,60 m	Calcareniti di Gravina	
	- 3,40 ÷ 10,00 m	0,00 ÷ 1,00 m	Calcere di Bari alterato e fratturato	
			Calcere di Bari	
				Profondità falda 22-24 m dal p.c.