Coord. Gauss-Boaga
X = 2704143.1083
Y = 4536689.2940

Coord. Gauss-Boaga
X = 2709943.1083
Y = 4534689.2940

P U G - Piano Urbanistico Generale

COMUNE DI MONOPOLI



Documento Programmatico Preliminare (DPP)

TAVOLA Q.C.5 - VINCOLI DECADUTII

CONTRADE CAPITOLO - LAMANDIA - S. STEFANO

Scala 1:5000

Progettista
Prof. Arch. Federico Oliva
FOA - Federico Oliva Associati

Collaboratori
Arch. Maria Macina
Ing. Grazia Maggio
Ing. Francesco Rotondo
Ing. Carmelo Torre

DIrigente Ripartizione Urbanistica
Ing. Andrea Lorusso

LEGENDA

- Servizi a standard
- Verde Pubblico
- Verde Pubblico Attrezzato

VINCOLI DECADUTI NELL'AGRO	
DESTINAZIONE DI PRG	AREA
Servizi a standard	211.150 mq.
Verde Pubblico	1.628.764 mq.
Verde Pubblico Attrezzato	1.369.820 mq.
TOTALE VINCOLI DECADUTI	3.209.734 mq.



QUADRO D'UNIONE DEL TERRITORIO COMUNALE DI MONOPOLI IN SCALA 1:5.000

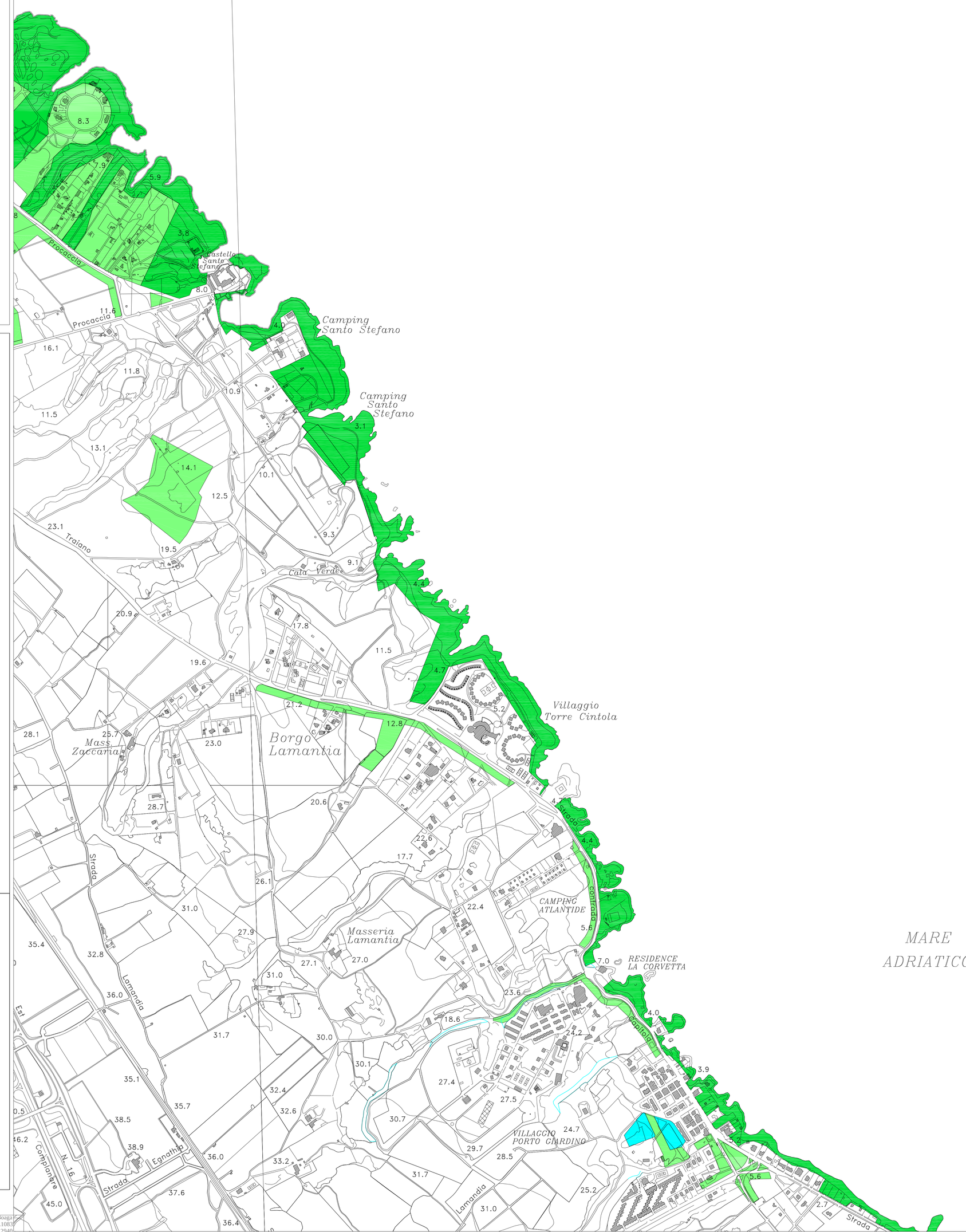

LEGENDA

- Servizi a standard
- Verde Pubblico
- Verde Pubblico Attrezzato

VINCOLI DECADUTI NELL'AGRO	
DESTINAZIONE DI PRG	AREA
Servizi a standard	211.150 mq.
Verde Pubblico	1.628.764 mq.
Verde Pubblico Attrezzato	1.369.820 mq.
TOTALE VINCOLI DECADUTI	3.209.734 mq.

Coord. Gauss-Boaga
X = 2704143.1083
Y = 4536689.2940

Coord. Gauss-Boaga
X = 2709943.1083
Y = 4536689.2940