Coord. Gauss-Boaga
X = 2715743.1083
Y = 4530689.2940

P U G - Piano Urbanistico Generale

COMUNE DI MONOPOLI



Documento Programmatico Preliminare (DPP)

TAVOLA Q.C.2 - STATO DI FATTO GIURIDICO

CONTRADE CAPITOLO - LAMANDIA - S. STEFANO

Scala 1:5000

Progettista
Prof. Arch. Federico Oliva
FOA - Federico Oliva Associati

Collaboratori
Arch. Maria Macina
Ing. Grazia Maggio
Ing. Francesco Rotondo
Ing. Carmelo Torre

DIrigente Ripartizione Urbanistica
Ing. Andrea Lorusso

LEGENDA

- strumenti attuativi adottati
- strumenti attuativi non attivati
- strumenti attuativi in istruttoria

- Standard urbanistici realizzati
- Standard urbanistici non realizzati
- Viabilità non realizzata

Accordi di Programma

- AdP approvato
- AdP in istruttoria

Sportelli Unici per le Attività Produttive

- SUAP approvato
- SUAP in istruttoria

Piano dei Campeggi

- Piano dei Campeggi - non attivato
- Piano dei Campeggi - realizzato

Attrezzature turistiche alberghiere

- Att. turistiche alberghiere-non realizzate
- Att. turistiche alberghiere-realizzate



QUADRO D'UNIONE DEL TERRITORIO COMUNALE DI MONOPOLI IN SCALA 1:5.000

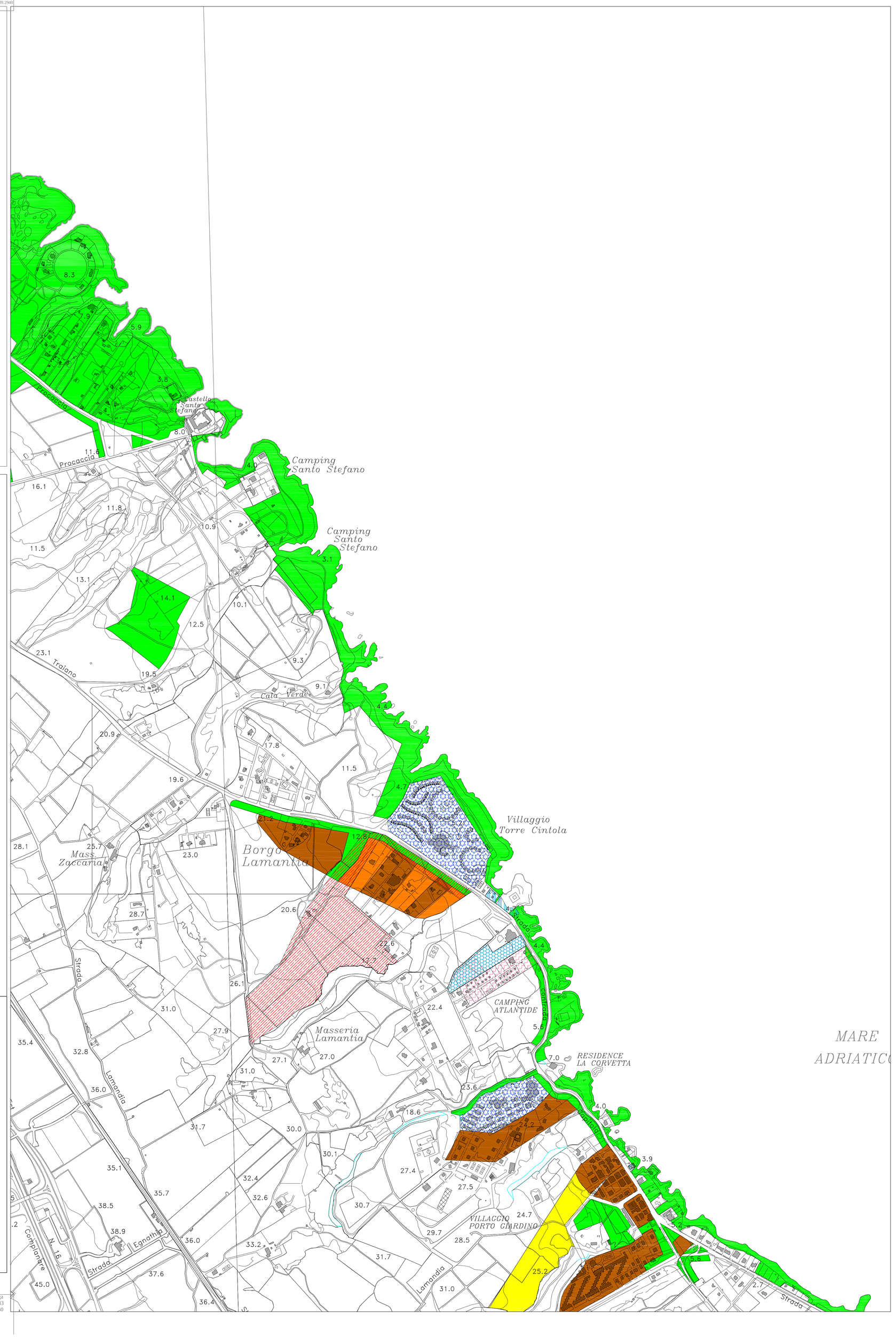

Coord. Gauss-Boaga
X = 2715743.1083
Y = 4530689.2940

Coord. Gauss-Boaga
X = 2709943.1083
Y = 4534889.2940

Coord. Gauss-Boaga
X = 2709943.1083
Y = 4530689.2940